



Arena de Rodeo
 Latitud 31°35'19.84"N
 Longitud 106°21'24.29"O




MEXICO
 C.D. JUAREZ CHIHUAHUA
 SIERRA DE JUAREZ



HEROICA
CIUDAD JUÁREZ

Gobierno Municipal 2021-2024



PROYECTO
Arena de Rodeo
 Tramo:
 Ave. Lote Bravo
 y Calle Soneto 156

Presidente Municipal
Lic. Cruz Pérez Cuellar

Director General
Lic. Juan Carlos Escalante Suarez
 Sub - Direccion Técnica de Proyectos
Arq. Armando Gonzalez Vazquez del Mercado

Proyectó
IMDEJ
 Dibujo
Arq. Pedro I. Cardenas Melendez

Arq.01

Ubicacion
Fracc. Parajes de San Isidro
 Plano de
Croquis de Localizacion
 Escala: Indicada
 Acomodación: Metros
 Mayo 2022